


MIEUXCÉ

« LE PAYS DES PETITES CROIX »



Croix du Poirier



Croix de La Noëlle



Croix Route des Terres Rouges

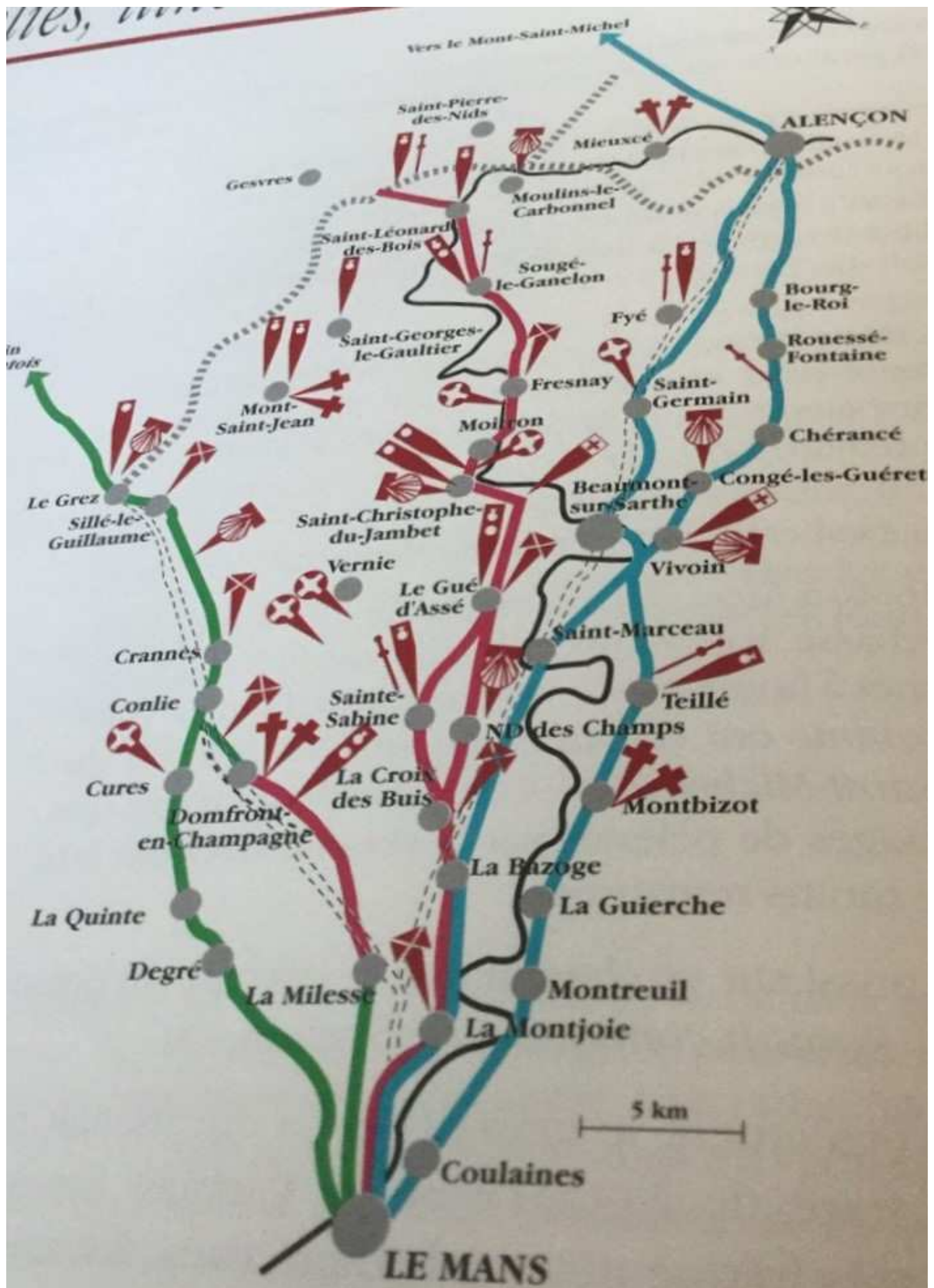


Croix de la Huaudière



**Carte des emplacements
des Petites Croix
Mieuxcéennes**

<https://eqrcode.co/a/3Y2p30>



Entre les années 1985 et 1990, j'ai eu entre les mains, à l'imprimerie où je travaillais, un livre qui s'intitulait « Histoire des communes de France ». Réflexe immédiat, je cherche MIEUXCE. Je lis : « **Mieuxcé, le pays des petites croix** ». Bien sûr, j'avais vu quelques petites croix en granit dans notre village, sans y prêter vraiment attention, elles faisaient partie de mon paysage naturel et habituel et puis j'ai oublié !!! Jusqu'au premier Conseil Municipal où un conseiller m'a demandé : « Puisque tu es la plus âgée, tu devrais savoir pourquoi il y a plusieurs croix sur les routes de Mieuxcé ». Je n'ai pas su répondre, mais je me suis mise au défi de chercher des réponses.

Il existe quelques croix dans certaines communes, une par-ci par-là. Je me suis donc amusée à les chercher, les photographier... à Mieuxcé, j'en ai dénombré 14, voire 15 dans une surface assez restreinte !!! De quoi se poser des questions !!!

Première visite aux Archives de l'Orne... Quelques éclaircissements. Ces croix en granit de Condé dateraient entre le IXe et le XIe siècle, nous sommes au XXIe siècle !!! Qu'ont-elles à nous raconter ?

Mieuxcé se trouve sur *les chemins de pèlerinage du Mont Saint-Michel* (voir illustration). *Les croix qui indiquent ce chemin portent un rond gravé dans la pierre* (voir la croix au début de la route des Côtes Rouges). Apparemment, c'est la seule avec la grande croix du Pont, à moins que la Croix Police ne soit elle aussi un repère de ces pèlerinages ?

Je me suis rappelée *les vieux chemins qui existaient avant le remembrement...* bingo !!! Ces croix se trouvent à l'entrée de ces vieux chemins dont beaucoup ont disparu ou ont été remplacés par une route (voir le plan de Mieuxcé page suivante). Peut-être ont-elles été légèrement déplacées à cause du *remembrement en 1962-1963* ?

Ces croix se trouvent sur les grands itinéraires de la Chrétienté. J'ai lu sur l'ouvrage « *Croix archaïques et croix de pèlerins du Haut-Maine* de Roger Grignon et Pierre Davoust que « *ces croix pourraient être un don de pèlerins pour qu'elles rappellent de façon muette qu'un paroissien a bien accompli son vœu. Ces précieuses marques ranimaient la foi et le courage des pèlerins et leur confirmaient qu'ils étaient sur le bon chemin* ».

CROIX DE CHEMINS

L'avènement du christianisme et son épanouissement progressif me paraissent être à la base de cette pratique pieuse de mettre des croix de pierre à de nombreux carrefours de chemins.

Des historiens qualifiés ont établi, non sans raison, qu'à l'origine, ces croix ont remplacé les bornes lieugaires gallo-romaines ou même gauloises, pour effacer les traces du paganisme. C'est ainsi qu'en général, des marques linéaires gallo-romaines et surtout des anciens carrefours portent encore le nom de « Croix » - ex. Croix-Blanche à Oisseau-le-Petit, distante de 4444m de Croix de Pierre en Bérus, sur le tracé d'une voie, dont quelques tronçons furent réinclus dans le réseau que nous avons actuellement.*

Par la suite, il semble que, toujours, la piété populaire et le souvenir poussèrent à implanter des croix sur des emplacements que l'histoire a marqués par des événements graves, sanglants, tristes. Ce qui est encore courant actuellement, en dehors même des cimetières ou monuments commémoratifs.

Pour en revenir à nos bonnes vieilles croix de chemin plus ou moins chargées de mystère, de légende, d'histoire et souvent de mousse, je dirai simplement :

- *qu'à Bérus, aucune de ces croix ne paraît avoir été épargnée par l'ère révolutionnaire, puisque je n'en ai connu aucune en dehors de la très belle du calvaire rudimentaire demeuré dans le cimetière.*
- *qu'à Mieuxcé, par contre, il y en aurait encore au moins onze (ou vestiges).*
 - *celle de Vaurobert (la plus ancienne, fruste curieuse).*
 - *celle du Pont de la Maladrerie, (double mais tronquée - en moignon).*
 - *3 ou 4 sur la route de ce lieu au bourg, dont une très fruste qui paraît avoir disparu dernièrement.*

- 1 grande remplacée par mes soins après le remembrement et 2 petites jumelées dont l'une avec besants, toutes trois à la Noëlle.
- 1 très belle sur la route de St Céneri à la Haie.
- 1 en deux pièces à la Croix Police.
- 1 grande au carrefour dit Croix du Pont.

Ces deux petites croix sont plus anciennes ?

Gaston Morineau 11.11.73

Les commentaires de Monique Menin :

En 1973, GM a donc répertorié « au moins 11 croix. » Les deux croix jumelées de la Noëlle sont encore là au moment où il écrit ces lignes. Il nomme « besants » les deux marques rondes qui en ornent une (de Byzance, monnaie, terme héraldique datant des Croisades et qui selon moi marquaient le chemin du Mont Saint-Michel.)

*On peut lui laisser la responsabilité de ses affirmations, mais pourquoi, après tout, son hypothèse de « commémorations » de la mort de deux chouans** ne serait-elle pas plausible pour expliquer la présence de deux croix à cet endroit ? Deux parfois trois besants ?*

*Dans son travail pour « L'Orne en français » en 1976, Gaston Morineau a revu la liste des croix en la précisant. Il en trouve 12. D'après les articles d'O.F. que j'ai : (8/8/1998 à Ecouché) : on nous dit que « les croix des cimetières étaient appelées croix hosannières** car on chantait l'hymne commençant par Hosanna en honorant les défunts le dimanche des Rameaux. Placées sur un monticule, elles devenaient « calvaires » en souvenir de la colline de Jérusalem portant ce nom et où eut lieu le supplice du Christ. »*

Dans le livre de Grignon, il est dit que ces croix jalonnaient les voies empruntées par les marchands et les pèlerins (...) « Archaïques » car pouvant remonter au l'IXe ou Xe siècle. Suit l'énumération : « croix

de chemins, de carrefours, d'épidémies, de bornage, de commémorations, de Rogations, des Rameaux, ou des croix jacquaires ou montoises ». D'après mes photos, la petite croix jumelée de la Noëlle a pu être volée en 1998.

*Mes photos datent du 31 juillet 1998. La Croix du Pont, croix calvaire ? porte des besants au dos, combien ? deux ou trois ? La petite croix placée derrière l'église (en 1998 ?) n'est pas celle qui a été volée, je pense car elle ne ressemble pas à l'autre restée en place (plus fine). Elle a dû être posée en 1998. Au carrefour de la route des Côtes Rouges et de la route de St-Céneri, il a été rajouté, après le vol, une croix plus fine, puis une troisième. Il doit être possible de retrouver une trace de ces travaux dans les archives de la commune. Il faudrait aussi comptabiliser la belle croix « hosannière » *** du cimetière de Mieucé, très haute, de section octogonale et d'une seule pièce, semble-t-il...*

Voilà pour l'instant le résultat de mes recherches !! Des vérités... peut-être ? Des hypothèses certainement !! Il n'en reste pas moins que ces croix appartiennent à notre patrimoine Mieucéen et que nous devons, comme habitants de notre commune, en prendre soin. Il faut mettre en valeur celles qui ne sont pas abîmées par le temps et restaurer celles qui ont été accidentées. C'est le travail de tous et de chacun. Tout en sachant que la plus vieille était à Vaurobert, qu'elle s'est effondrée dans le fossé et remplacée par un panneau routier 70 !! Où sont les pierres ? Enfouies sous le remblai du fossé ou parties à la décharge où elles ont pu faire la joie d'un collectionneur ?

Je vais continuer à chercher... peut-être une suite sur une information Mieucéenne ? Si vous connaissez des personnes qui ont des documents, ou qui connaissent un peu plus l'histoire de nos croix, n'hésitez pas, je suis à votre écoute.

Liste des 14 croix encore existantes :

- | | |
|---|--|
| – Au Pont de la Maladrerie | 1 enfoncée dans le fossé peut-être 2 ? |
| – Impasse de la Noëlle | 1 |
| – Au coin de la route des Terres Rouges | 3 |
| – Carrefour du Pont (grande) | 1 |
| – La Croix-Police (grande) | 1 la tête est tombée dans le fossé |
| – Devant l'Église à gauche | 1 |
| – Derrière l'Église | 1 |
| – Rue de la rivière Sarthe (Orgères) | 2 (couplées) en mauvais état |
| – Rue du Poirier | 1 |
| – La Huaudière | 1 (envahie par le lierre) |
| – Le cimetière (Hosannière) | 1 (végétation à tailler) |
| – Vaurobert | 0 disparue !!! |

En espérant que ce modeste article sur notre chère commune vous aura intéressé.

Claudine Lechat – Conseillère Municipale

** Borne lieugaire/ Borne qui servait à indiquer, sur les chemins romains, chaque distance d'une lieue. Une lieue est égale à 4444 m.*

*** Les chouans étaient des insurgés royalistes (...) de Basse-Normandie (...) pendant les guerres de la chouannerie.*

*** Croix hosannière : Croix au pied de laquelle on chantait l'Hosanna le dimanche des Rameaux.*

Je remercie Claudine pour ses recherches et son travail et l'ensemble des Conseillers Municipaux, ainsi que les bénévoles, qui ont restauré les six croix endommagées. Je remercie également l'entreprise Damoiseau qui nous a permis de pouvoir restaurer la croix de Pont de la Maladrerie.

Merci à eux tous pour notre patrimoine municipal.

Nathalie RIPAUX – Maire de Mieuxcé



La Grande Croix au Pont




**Croix de Vaurobert
(disparue)**



Croix devant l'église



Croix derrière l'église



Croix Hosannienne du Cimetière



Croix de la Croix Police





Croix du Pont de la Maladrerie





Croix d'Orgères